

Agenzia delle Entrate
CATASTO FABBRICATI
Ufficio Provinciale di
Aosta

Dichiarazione protocollo n. AO0021337 del 24/05/2017

Planimetria di u.i.u. in Comune di Ayas

Frazione Champoluc - Chemin Carre Frei

civ. 25

Identificativi Catastali:

Sezione:
Foglio: 29
Particella: 653
Subalterno: 4

Compilata da:
Prato Roberto
Iscritto all'albo:
Geometri

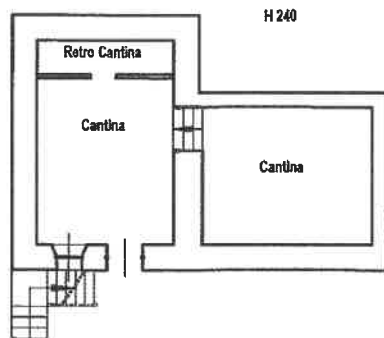
Prov. Aosta

N. 913

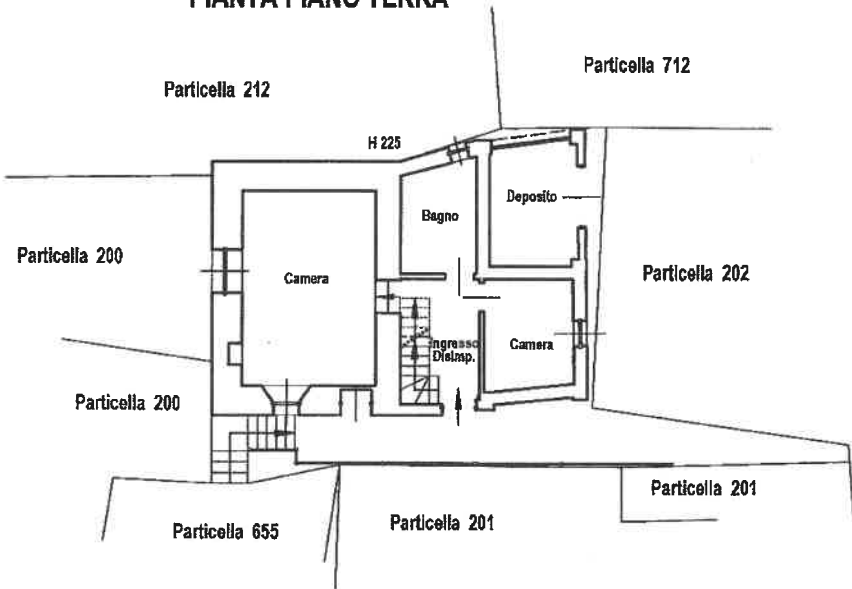
Scheda n. 1

Scala 1:200

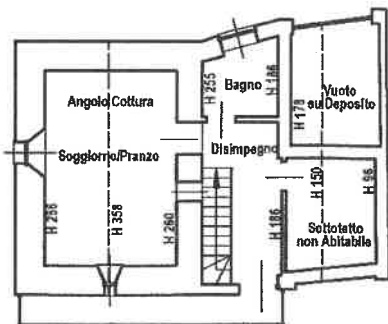
PIANTA PIANO SOTTERRANEO 1



PIANTA PIANO TERRA



PIANTA PIANO PRIMO



Ultima planimetria in atti

Data: 10/10/2023 - n. T319337 - Richiedente: FRNMLM73H50A326P

Totale schede: 1 - Formato di acquisizione: A4(210x297) - Formato stampa richiesto: A4(210x297)

Catasto dei Fabbricati - Situazione al 10/10/2023 - Comune di AYAS(A094) - < Foglio 29 - Particella 653 - Subalterno 4 >
STRADA CARRE FREIDE n. 25 Piano S1-T - 1